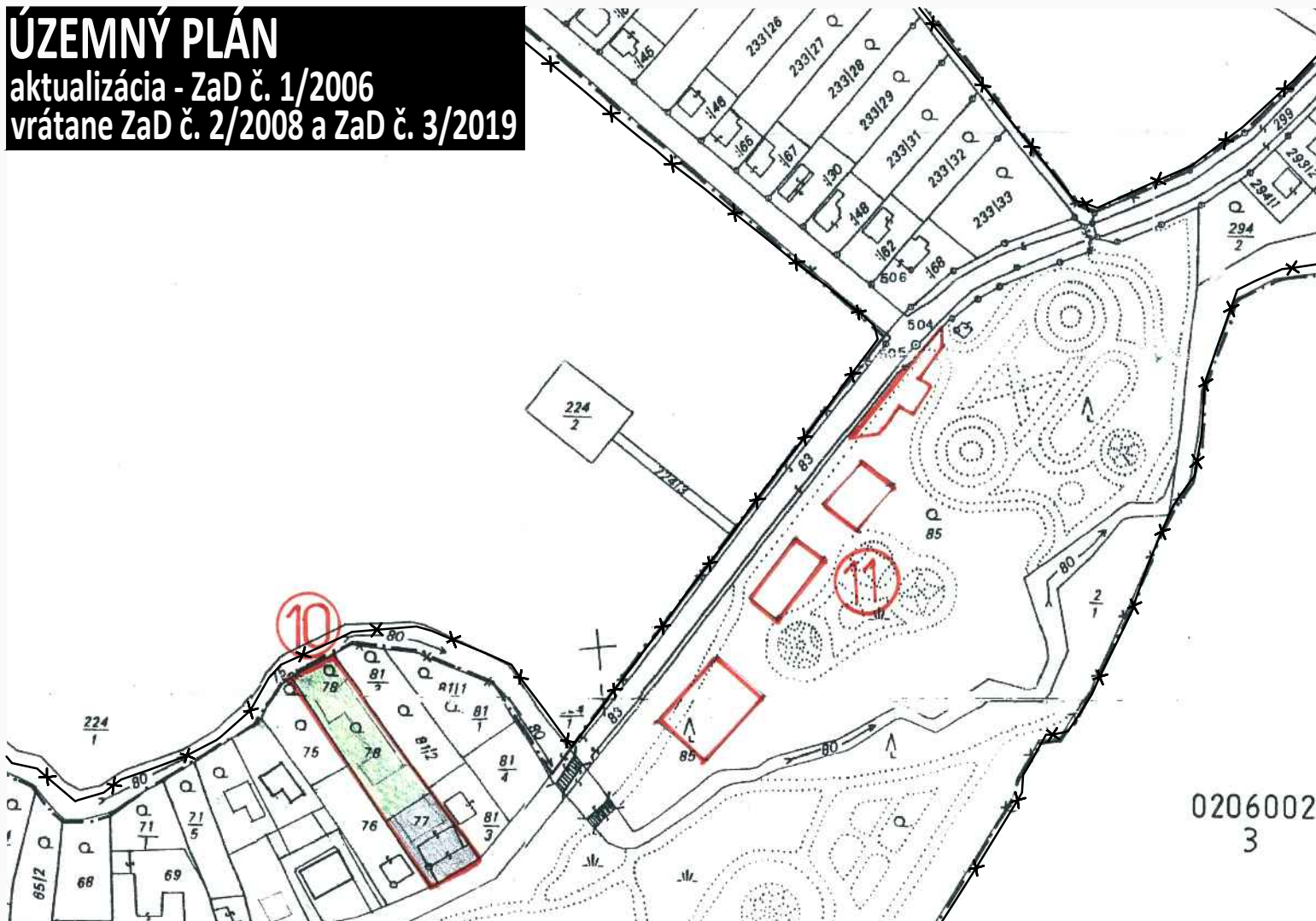


**ÚZEMNÝ PLÁN**  
aktualizácia - ZaD č. 1/2006  
vrátane ZaD č. 2/2008 a ZaD č. 3/2019



**LEGENDA**

	HRANICA KATASTRÁLNEHO ÚZEMIA
	HRANICA ZASTAVANÉHO ÚZEMIA K 1. 1. 1990
	HRANICA ZASTAVANÉHO ÚZEMIA K 11. 9. 2003
	HRANICA LOKALÍT
	ČÍSLO LOKALITY
	HRANICA BPEJ
	ČÍSLO BPEJ
	BONITNÁ SKUPINA
	ORNÁ PÔDA
	TRVALÝ TRÁVNÝ PORAST
	ZASTAVANÁ PLOCHA
	ZÁHRADA
	OSTATNÁ PLOCHA

**LEGENDA - ZaD č. 4/2022**

	KATASTRÁLNE ÚZEMIE
	ZASTAVANÉ ÚZEMIE

STAV	NÁVRH

**PLOCHY PERSPEKTÍVNEHO ODŇATIA POĽNOHOSPODÁRSKEJ PÔDY**

PREDPOKLADANÝ ZÁBER PP

STAV	NÁVRH

ZÁHRADA

HRANICA BPEJ  
(bonitovaná pôdno-ekologická jednotka)

STAV	NÁVRH

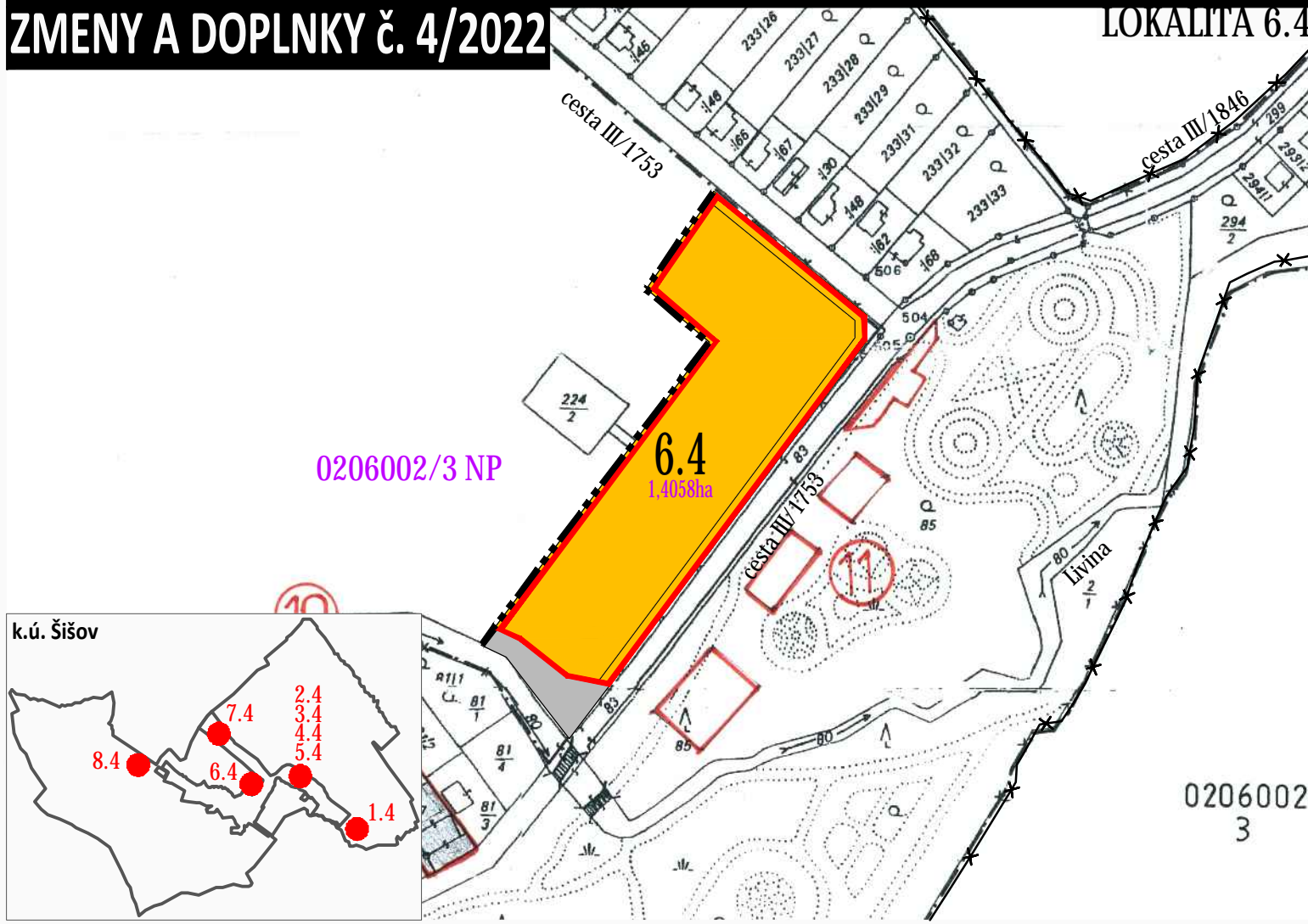
SKUPINA BPEJ / KÓD BPEJ

--	--

NAJKVALITNEŠIA POĽNOHOSPODÁRSKA PÔDA

--	--

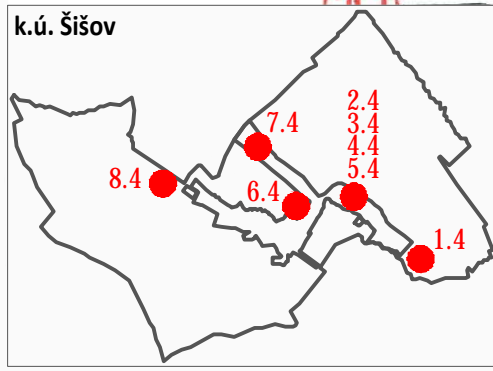
**ZMENY A DOPLNKY č. 4/2022**



LOKALITA 6.4

0206002/3 NP

6.4  
1,4058ha



**ÚZEMNÝ PLÁN - ZMENY A DOPLNKY č. 4/2022 - prerokovanie**

OBEC ŠIŠOV

OKRES BÁNOVCE NAD BEBRAVOU, TREŇCIANSKY KRAJ

OCHRANA PÔDNEHO FONDU

LOKALITA 6.4

6c

OBSTARÁVATEĽ:  
ZHOTOVITEĽ:  
ODBORNE SPÔSOBILÁ OSOBA NA OBSTARANIE ÚPD:

Obec Šišov, Ing. Elena Valachová - starostka obce, 956 38 Šišov č. 63, 038 / 760 40 97, obecsisov@gmail.com  
Ing. arch. Janka Privalincová, Nitra, 0905 116 554, jprivalincova@gmail.com  
Bc. Beáta Nagyová, Kraľovičové Kračany, 0905 716 201, nagyova.beata@wmx.sk



MIERKA 1: 2 880

